





URBANISTIČKO - TEHNIČKI USLOVI

1.	<p>CRNA GORA</p> <p>JAVNO PREDUZEĆE ZA UPRAVLJANJE MORSKIM DOBROM CRNE GORE</p> <p>Broj:0209-1653/5 Budva, 06.05.2019. godine</p>	 <p>JAVNO PREDUZEĆE ZA UPRAVLJANJE MORSKIM DOBROM CRNE GORE</p>
2.	<p>JAVNO PREDUZEĆE ZA UPRAVLJANJE MORSKIM DOBROM CRNE GORE - BUDVA na osnovu člana 1 Uredbe o izmjeni uredbe o povjeravanju poslova iz nadležnosti Ministarstva održivog razvoja i turizma Javnom preduzeću za upravljanje morskim dobrom i Javnom preduzeću nacionalni parkovi Crne Gore (Službeni list CG, br. 87/18 od 31.12.2018.g.), Programa privremenih objekata u zoni morskog dobra za period 2019-2023 br: 206/187 od 25.12.2018.god. , a u vezi sa članom 116, 117 i 74 Zakona o planiranju prostora i izgradnji objekata (Službeni list CG, br. 064/17), Pravilnikom o bližim uslovima za postavljanje odnosno građenje privremenih objekata, uređaja i opreme (Službeni list CG, br. 043/18) i člana 7. Zakona o morskome dobru (Službeni list RCG, br. 14/92), izdaje:</p>	
3.	<p>URBANISTIČKO-TEHNIČKE USLOVE za izradu tehničke dokumentacije</p>	
	<p>za postavljanje Plutajućeg privremenog objekta - lokacija označena br.9.6 u opštini Tivat predviđena - Programom privremenih objekata u zoni morskog dobra u opštini Tivat za period 2019. - 2023. god.</p>	
4.	<p>PODNOŠILAC ZAHTEVA-KORISNIK:</p>	<p>„Saniteko group“ d.o.o. iz Podgorice</p>
5.	<p>PLANIRANO STANJE</p>	
5.1	<p>Namjena parcele odnosno lokacije i površine</p>	
	<p>- Pontonsko privezište i montažno demontažni privremeni objekat - Platforma za privez i pristajanje plovni objekata - Dimenzije: L fiksnog (betoniranog) dijela pontona=26,50m L povezanih plutajućih pontona = 100m 3 povezana plutajuća valobrana dimenzija 17,5x2,5m, 10x2,5m i 12,5x2,5m, ukupno L=40m Površina akvatorija privezišta 8000 m² Pontonsko privezište - montažno-demontažni tipski fabrički elementi, osnovne metalne rešetkaste konstrukcije sa drvenim gazištima. Plutanje se obezbjeđuje plovcima od poliestera ili betona ispunjenim hidrofobnom masom. Radi sprečavanja pomijeranja pontona postavljaju se unakrsne zatege sa opteživačima u vodi ili se sprečavanje pomijeranja obezbjeđuje metalnim šipovima Ograničenje gabarita plovila i pripadajuće opreme po visini Ukoliko se planira pristajanje i parkiranje plovila čija visina prelazi 40 m, neophodna je saglasnost Agencije za civilno vazduhoplovstvo U Bokokotorskom zalivu, saglasnost je potrebno dobiti i od Uprave za zaštitu kulturnih dobara</p>	

5.2	Pravila parcelacije	
	Plutajući privremeni objekat - Platforma za pristajanje i privez plovih objekata predviđa se u akva prostoru u uvali Brda ispred kat. parcele 637/1 K.O. Đuraševići opština Tivat	
6.	USLOVI ZA PRIKLJUČENJE NA INFRASTRUKTURU	
	Tehničke uslove priključenja na infrastrukturu investitor pribavlja od organa za tehničke uslove, za svaki privremeni objekat pojedinačno;	
7.	POTREBA IZRADE URBANISTIČKOG RJEŠENJA Potrebno je uraditi Idejno rješenje postavljanja plutajućeg privremenog objekta - Platforme za pristajanje i privez plovih objekata sa atestom proizvođača.	
8.	POTREBA PRIBAVLJANJA SAGLASNOSTI GLAVNOG GRADSKOG ARHITEKTE U skladu sa članom 87 Zakona o planiranju prostora i izgradnji objekata, neophodno je pribaviti Saglasnost na spoljni izgled privremenog objekta od strane Glavnog gradskog arhitekta	
9.	NAPOMENA: Nakon izrade dokumentacije tražene UTU potrebno je JPMD dostaviti IDEJNO RJEŠENJE (na CD-u u zaštićenoj verziji), original ili ovjerenu kopiju Saglasnosti Glavnog gradskog arhitekta i Saglasnost Uprave za zaštitu kulturnih dobara.(ako se ponton nalazi uz Bokokotorskom zalivu) -Shodno članu 117. Zakona o planiranju prostora i izgradnji objekata, korisnik je dužan da 15 dana prije postavljanja privremenog objekta, dostavi prijavu sa svom tehničkom dokumentacijom i Saglasnostima, Dozvolama traženim UTU Direktoratu za inspekcijski nadzor i licenciranje	
10.	DOSTAVLJENO: - Podnosiocu zahtjeva - Direktoratu za inspekcijski nadzor i licenciranje - U spise predmeta - a/a	
11.	OBRAĐIVAČI URBANISTIČKO-TEHNIČKIH USLOVA:	Suzana Martinović potpis 
12.	RUKOVODILAC SLUŽBE ZA UPRAVLJANJE LUKAMA OD LOKALNOG ZNAČAJA I POMORSTVO	Tina Tičić
13.	M.P.	potpis  
15.	PRILOZI	
	- Grafički prilog iz planskog dokumenta	



Վ Ա

440

